

ÚZEMÍ OBCE  
ČÍSLO PARCELY – NÁZEV ULICE  
DRUH PŮVRCU  
VZDALENOSTI LOMOVÝCH BODŮ  
OZNAČENÍ LOMOVÝCH BODŮ

### ŘAD "V3.3.4"

1:500 / 1:100

HĹBOUKA DNA VÝKOPU

HĹBOUKA DNA POTRUBÍ

KÓTA DNA POTRUBÍ

KÓTA UPRAVENÉHO TERÉNU

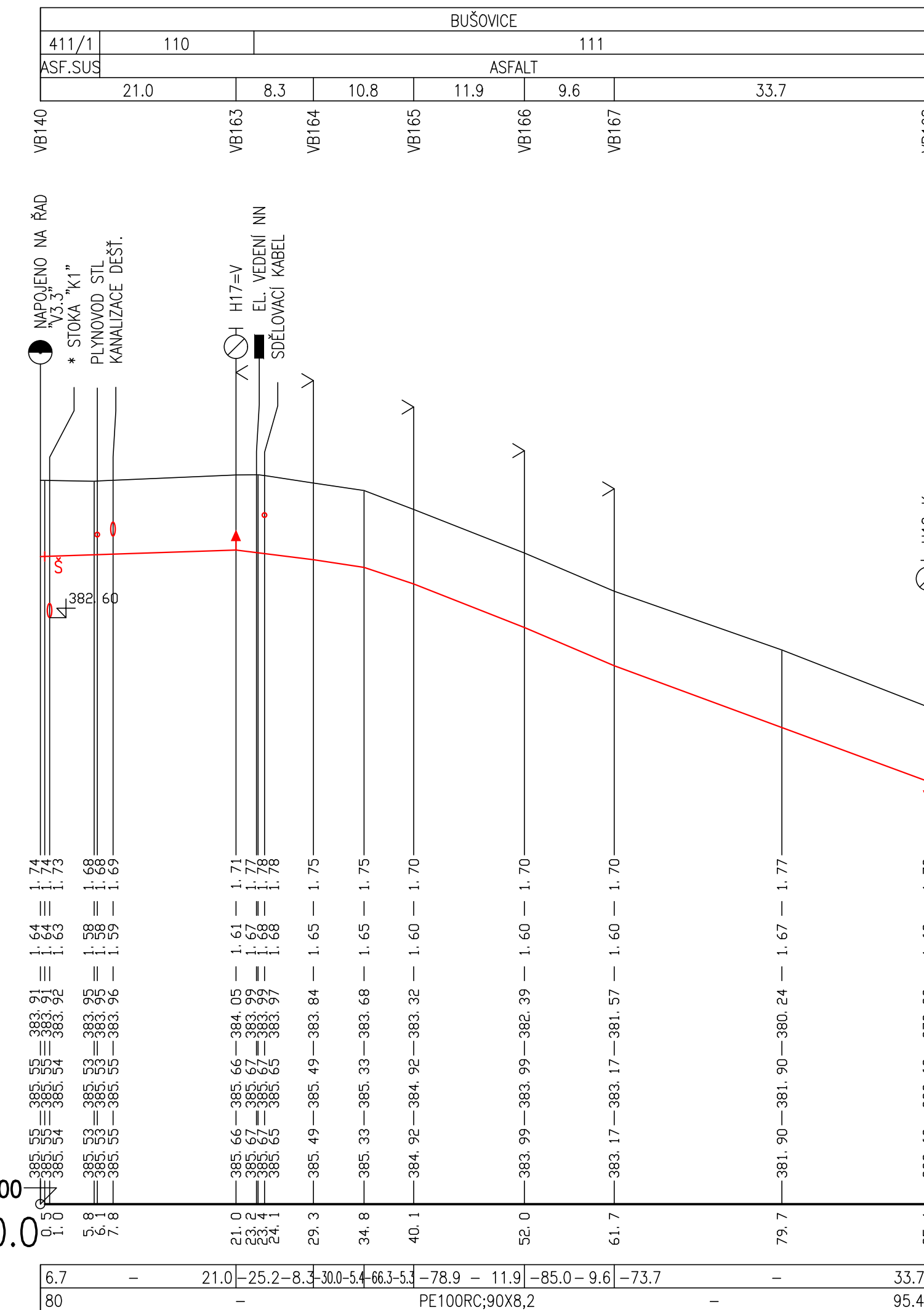
KÓTA PŮVODNÍHO TERÉNU

KÓTA SROVNÁVACÍ ROVINY (m n. m.)

STANIČENÍ (km, m)

SKLON (%) DÉLKA (m)

PROFIL DN-MATERIÁL-DÉLKA (m)



### ŘAD "V3.4"

1:500 / 1:100

HĹBOUKA DNA VÝKOPU

HĹBOUKA DNA POTRUBÍ

KÓTA DNA POTRUBÍ

KÓTA UPRAVENÉHO TERÉNU

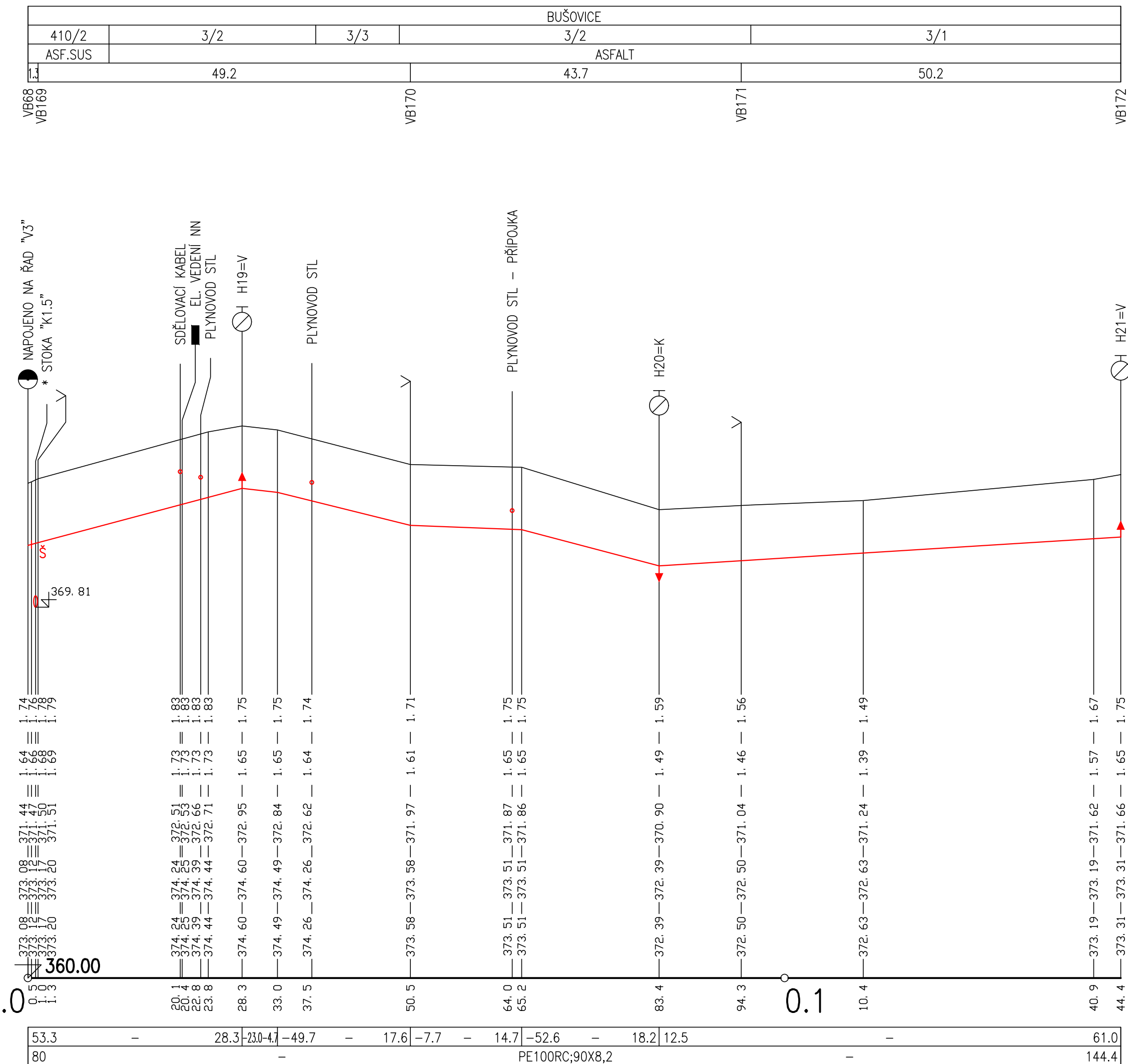
KÓTA PŮVODNÍHO TERÉNU

KÓTA SROVNÁVACÍ ROVINY (m n. m.)

STANIČENÍ (km, m)

SKLON (%) DÉLKA (m)

PROFIL DN-MATERIÁL-DÉLKA (m)



### ŘAD "V3.5"

1:500 / 1:100

HĹBOUKA DNA VÝKOPU

HĹBOUKA DNA POTRUBÍ

KÓTA DNA POTRUBÍ

KÓTA UPRAVENÉHO TERÉNU

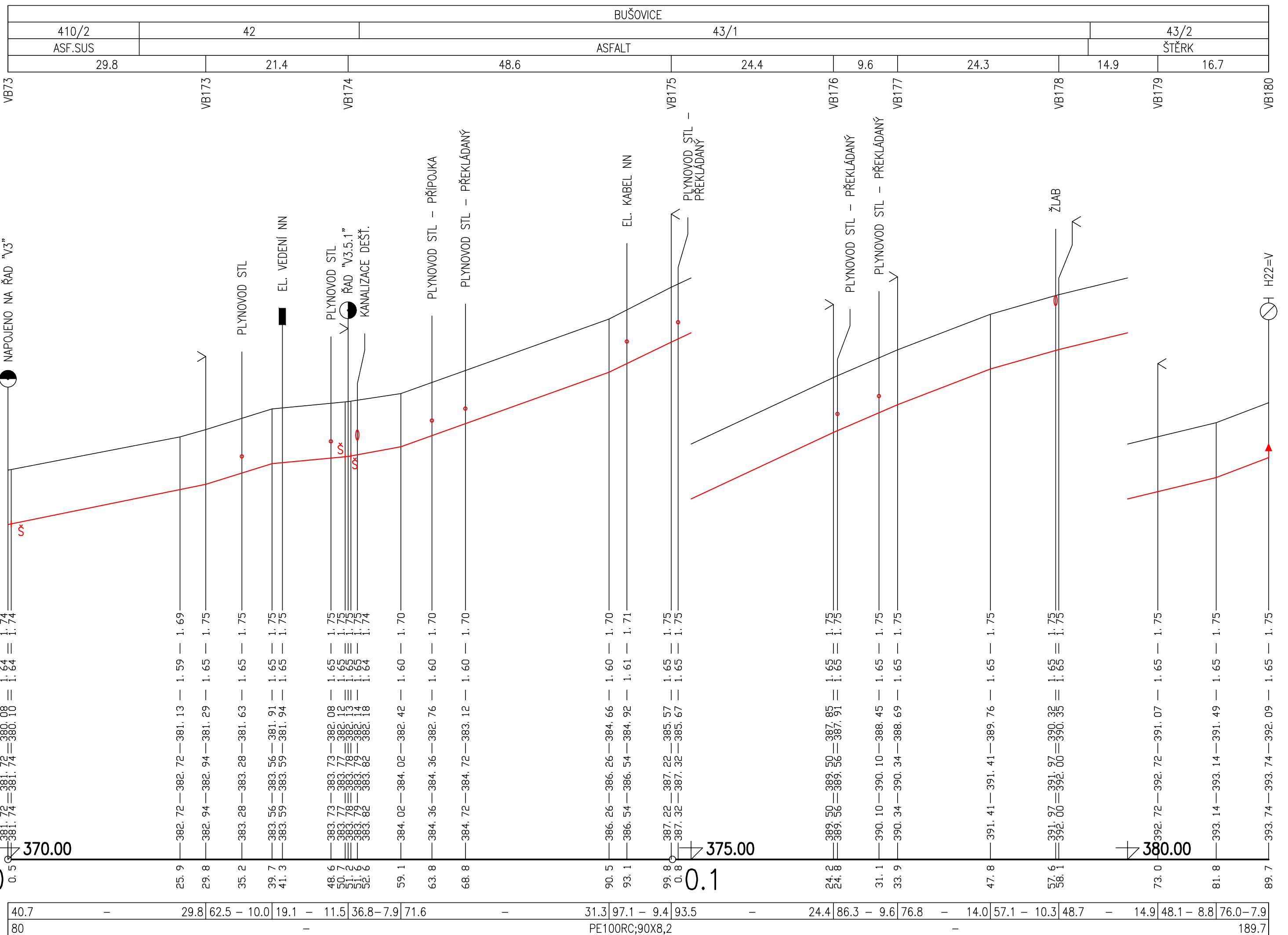
KÓTA PŮVODNÍHO TERÉNU

KÓTA SROVNÁVACÍ ROVINY (m n. m.)

STANIČENÍ (km, m)

SKLON (%) DÉLKA (m)

PROFIL DN-MATERIÁL-DÉLKA (m)



### ŘAD "V3.5.1"

1:500 / 1:100

HĹBOUKA DNA VÝKOPU

HĹBOUKA DNA POTRUBÍ

KÓTA DNA POTRUBÍ

KÓTA UPRAVENÉHO TERÉNU

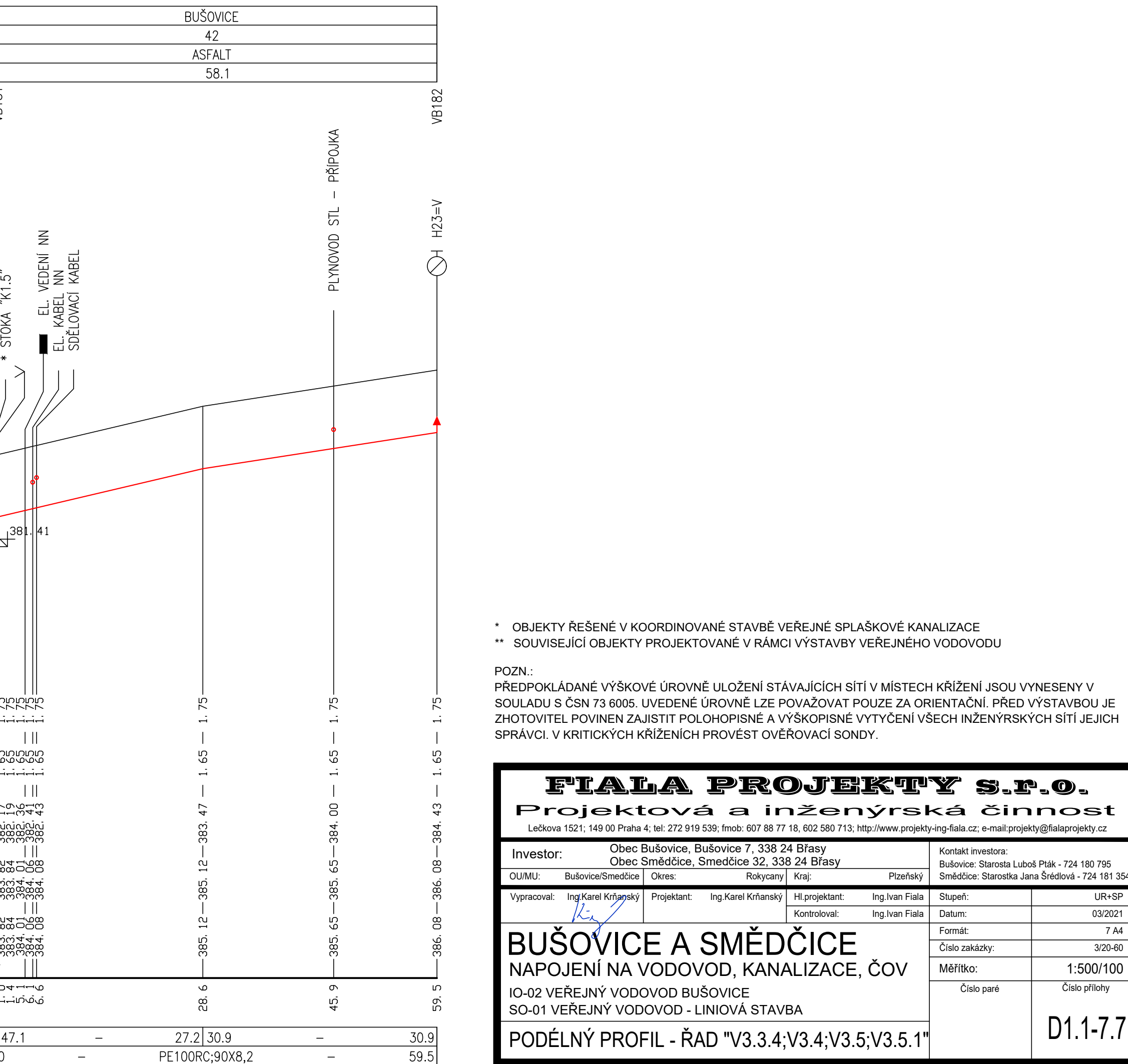
KÓTA PŮVODNÍHO TERÉNU

KÓTA SROVNÁVACÍ ROVINY (m n. m.)

STANIČENÍ (km, m)

SKLON (%) DÉLKA (m)

PROFIL DN-MATERIÁL-DÉLKA (m)



\* OBJEKTY ŘEŠENÉ V KOORDINOVANÉ STAVBĚ VEŘEJNÉ SPLAŠKOVÉ KANALIZACE  
\*\* SOUVISEJÍCÍ OBJEKTY PROJEKTOVANÉ V RÁMCI VÝSTAVBY VEŘEJNÉHO VODOVODU

POZN.:  
PŘEDPOKLÁDANÉ VÝŠKOVÉ ÚROVNĚ ULOŽENÍ STÁVAJÍCÍCH SÍTÍ V MÍSTĚCH KRÁŽENÍ JSOU VYNEŠENY V SOULADU S ČSN 73 6005. UVEDENÉ ÚROVNĚ LZE POUŽÍVAT POUZE ZA ORIENTAČNÍ. PŘED VÝSTAVBOU JE ZHOTOVITEL POVINEN ZAJISTIT POLOHOPIŠNÉ A VÝŠKOPISNÉ VYTČENÍ VŠECH INŽENÝRSKÝCH SÍTÍ JEJICH SPRÁVCI. V KRITICKÝCH KRÁŽENÍCH PROVĚST OVĚROVACÍ SONDY.

**FIALA PROJEKTY S.R.O.**  
Projektová a inženýrská činnost

Lečkova 152/1, 149 00 Praha 4; tel: 272 919 539; f.mob: 607 88 77 18, 602 580 713; http://www.projekty-ing-fiala.cz; e-mail:projekty@fialaprojekty.cz

Investor: Obec Bušovice, Bušovice 7, 338 24 Břasy		Kontakt investor: Bušovice, Starostka Luboš Pták - 724 180 795	
OU/MI: Bušovice/Smědčice		Smědčice, Smedčice 32, 338 24 Břasy	
Okres: Rokycany	Kraj: Plzeňský	Stupeň: UR-SP	
Vypracoval: Ing.Karel Krňanský		Datum: 03/2021	
Projektant: Ing.Karel Krňanský		Formát: 7 A4	
H/projektant: Ing.Ivan Fiala		Číslo zakázky: 3/20-60	
Kontroloval: Ing.Ivan Fiala		Měřítko: 1:500/100	
Číslo paré		Číslo přílohy	

**BUŠOVICE A SMĚDČICE**  
NAPOJENÍ NA VODOVOD, KANALIZACE, ČOV

IO-02 VEŘEJNÝ VODOVOD BUŠOVICE  
SO-01 VEŘEJNÝ VODOVOD - LINIOVÁ STAVBA

PODĚLNÝ PROFIL - ŘAD "V3.3.4;V3.4;V3.5;V3.5.1"

D1.1-7.7