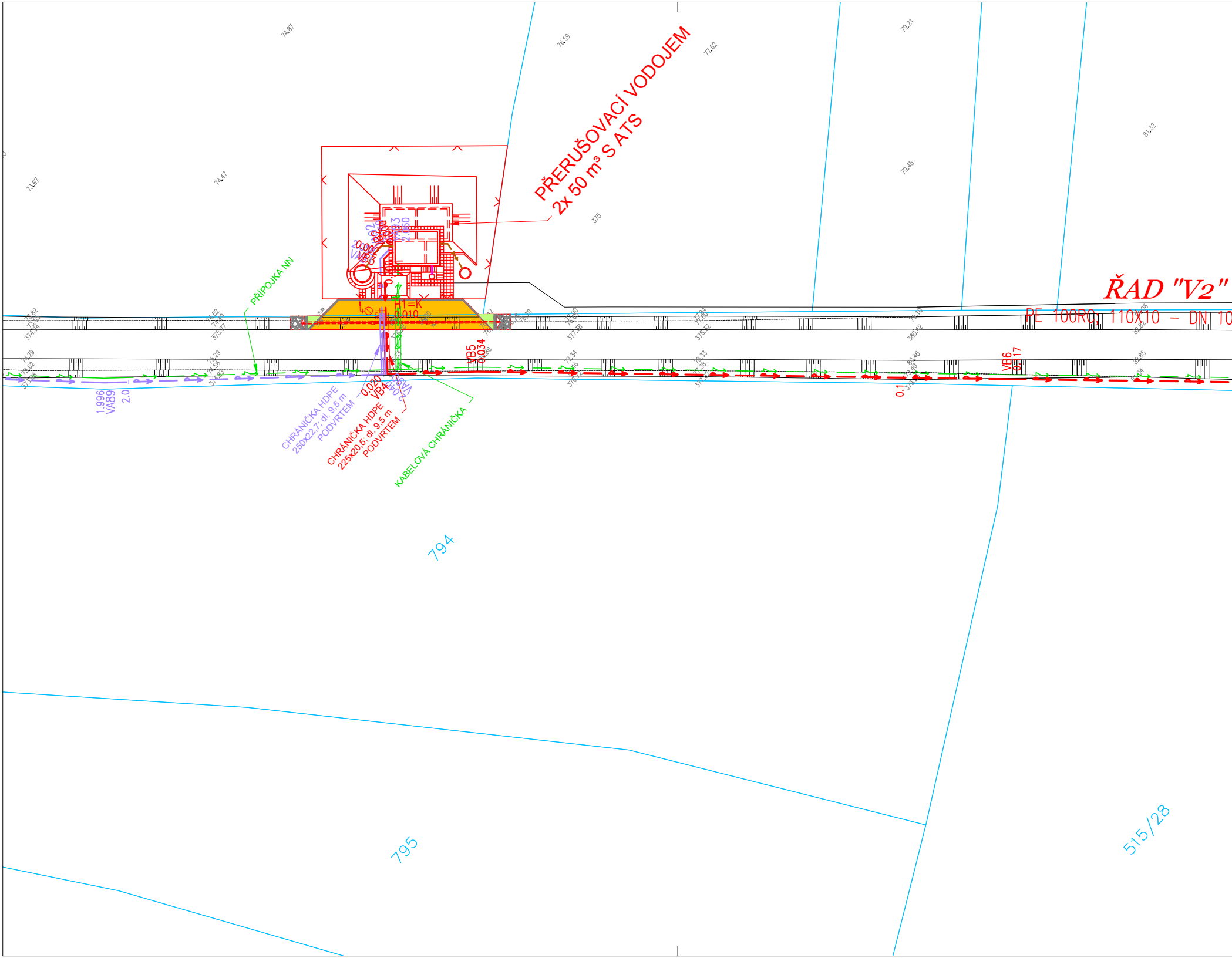
PŘERUŠOVACÍ VODOJEM
2x 50 m³ S ATS
ŘAD "V2"
PE 100RC, 110X10 – DN 10
PŘÍPOJKA NN
H1=K
0.010
VB5
0.034
VB6
0.117
VB4
0.020
VA89
1.996
2.0
CHRÁNIČKA HDPE
250x22,7; dl. 9,5 m
PODVRTEM
CHRÁNIČKA HDPE
225x20,5; dl. 9,5 m
PODVRTEM
KABELOVÁ CHRÁNIČKA
794
795
515/28

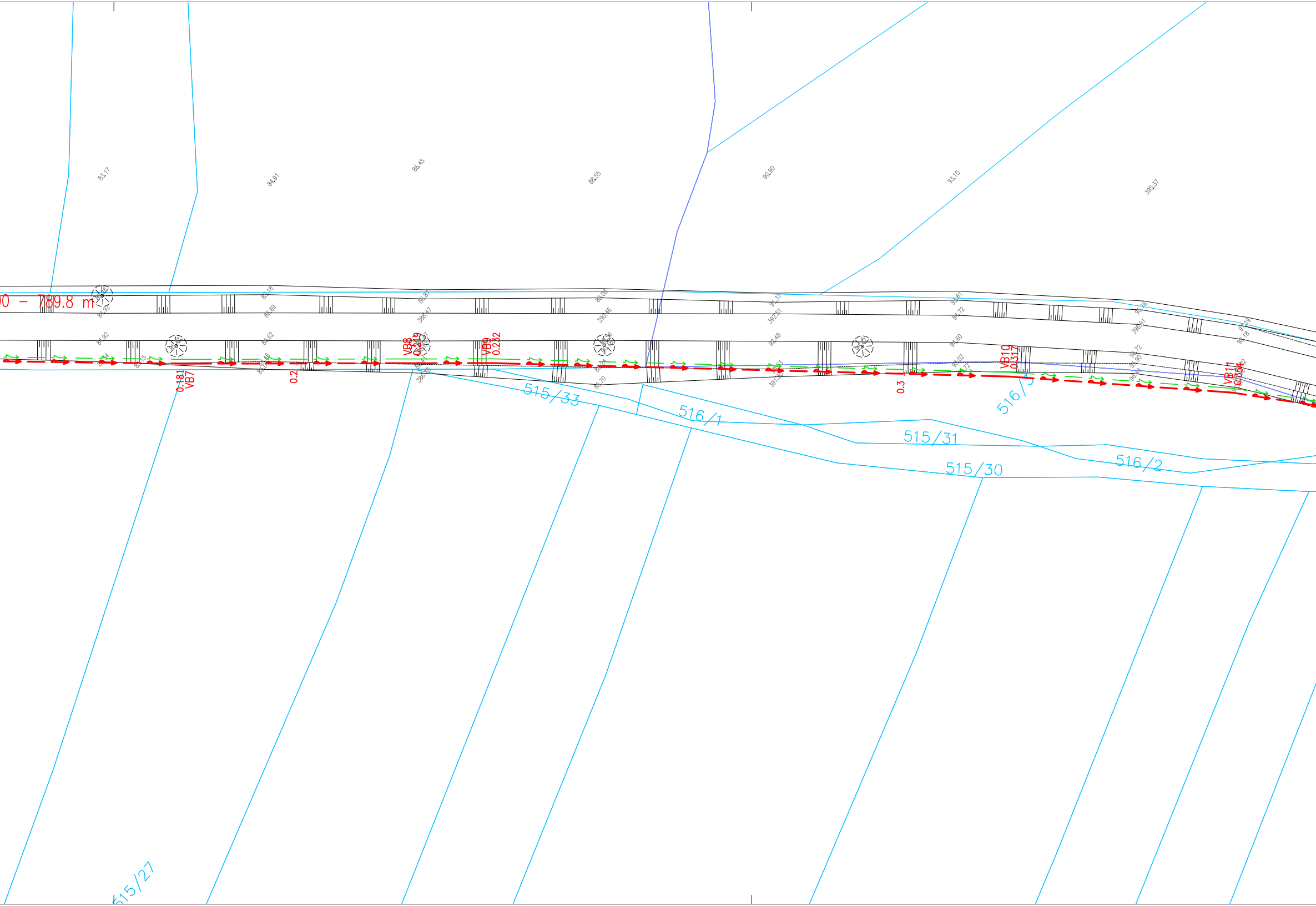
0 – 789.8 m
83.17
84.91
86.45
88.55
90.90
93.10
395.37
85.18
86.87
89.08
91.37
93.61
95.76
97.19
84.92
86.69
388.47
390.46
392.51
94.72
396.91
98.18
84.92
86.62
92.48
94.60
96.72
93.02
95.90
96.44
388.78
88.70
391.30
VB7
0.181
0.2
VB8
0.219
VB9
0.232
0.3
VB10
0.317
VB11
0.354
515/33
516/1
516/3
515/31
515/30
516/2
515/27

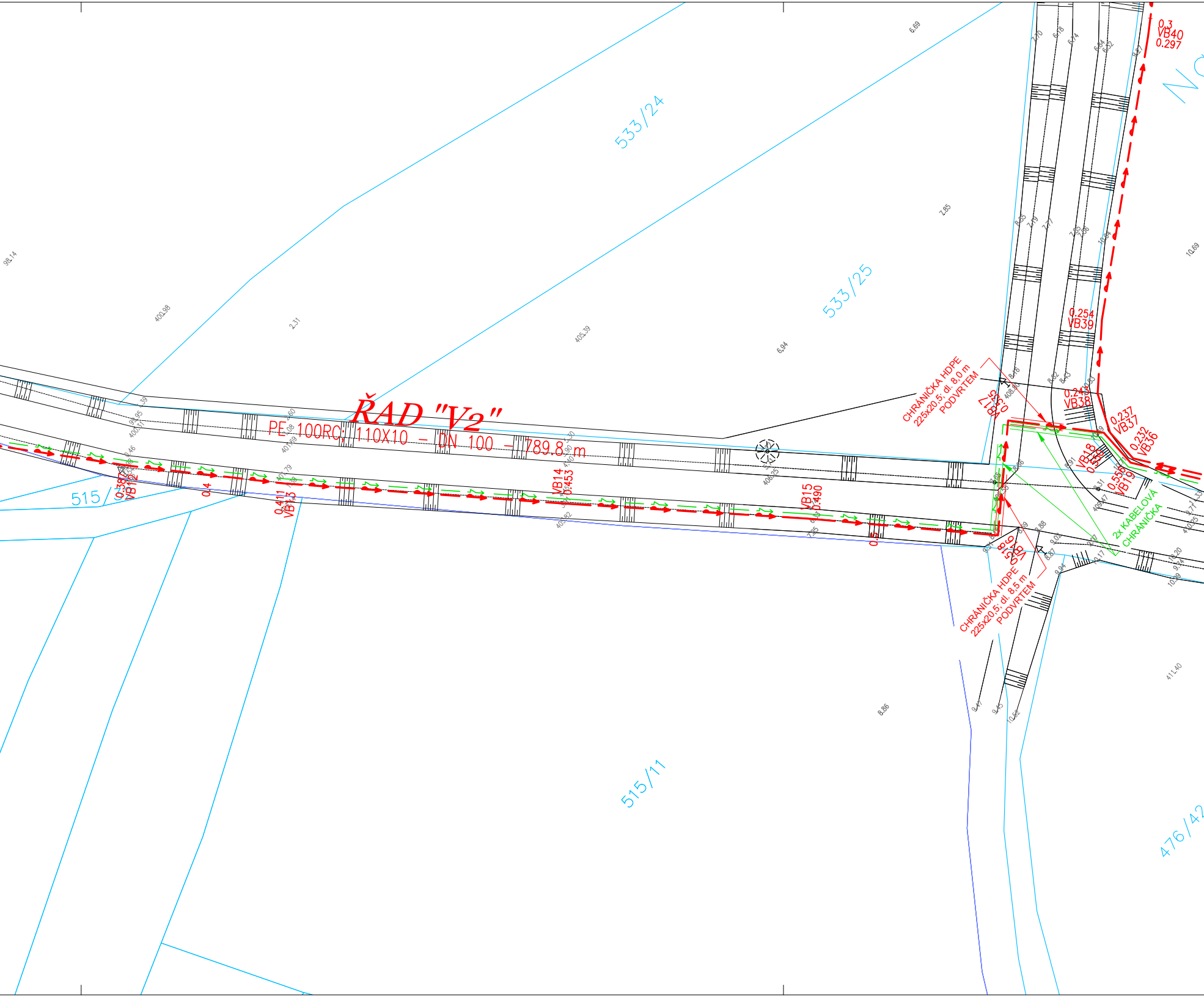
ŘAD "V2"
PE 100RC; 110X10 – DN 100 – 789.8 m
533/24
533/25
515/11
515/3
476/42
NO
0.3
VB40
0.297
0.254
VB39
0.243
VB38
0.237
VB37
0.232
VB36
VB18
0.550
0.556
VB19
VB17
0.517
VB16
0.518
0.387
VB12
0.4
0.411
VB13
VB14
0.453
VB15
0.490
0.5
CHRÁNIČKA HDPE
225x20,5; dl. 8,0 m
PODVRTEM
CHRÁNIČKA HDPE
225x20,5; dl. 8,5 m
PODVRTEM
2x KABELOVÁ
CHRÁNIČKA

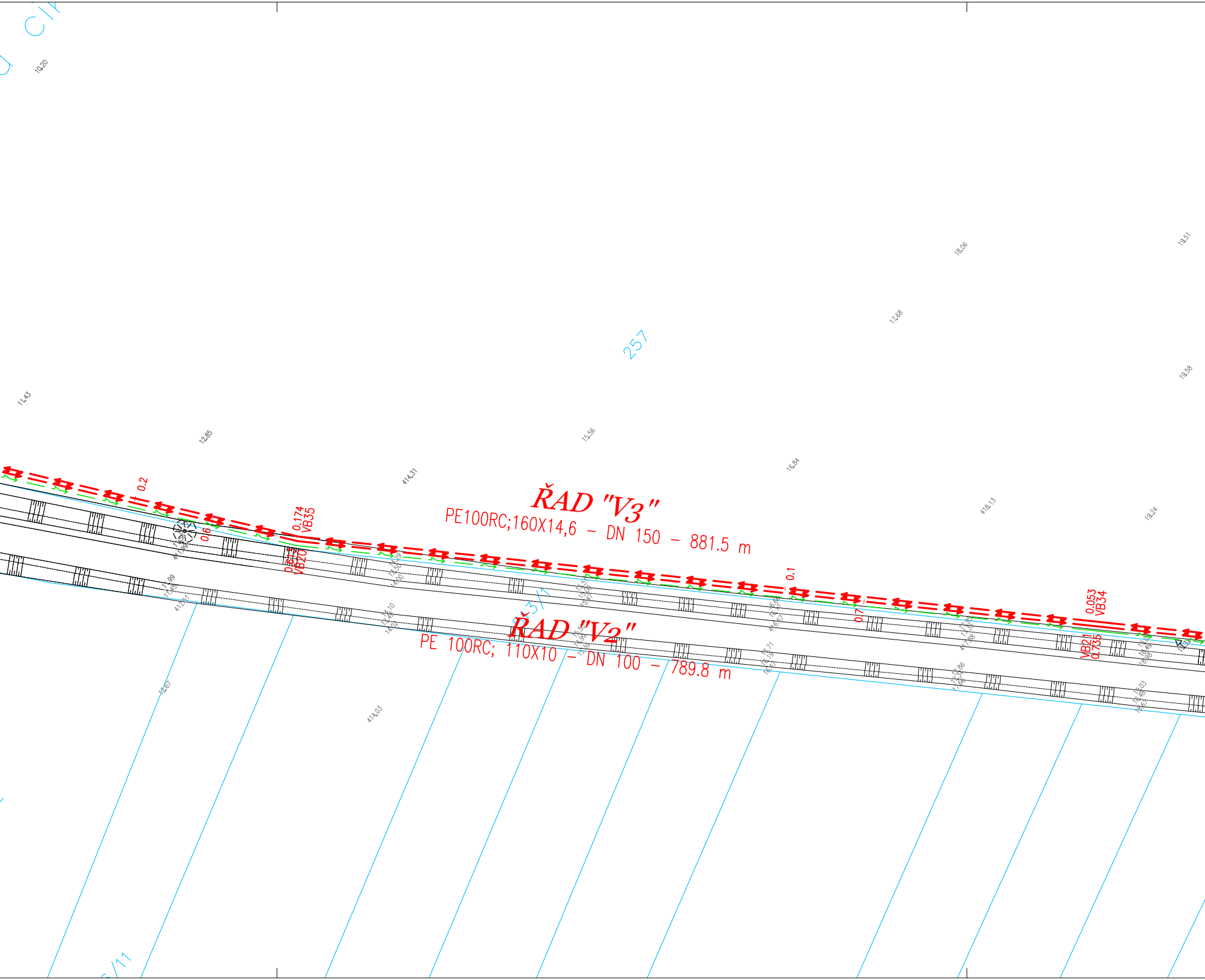
ŘAD "V3"
PE100RC;160X14,6 - DN 150 - 881.5 m
ŘAD "V2"
PE 100RC; 110X10 - DN 100 - 789.8 m
0.2
0.6
0.174
VB35
0.613
VB20
0.1
0.7
0.053
VB34
VB21
0.735
257
10.20
11.43
12.85
414.31
15.56
16.84
17.68
18.06
418.13
19.24
19.51
19.58
411.99
11.99
11.45
412.51
14.29
13.50
14.00
14.10
13.49
14.02
12.67
414.03
15.51
15.00
15.47
15.50
14.99
15.39
16.66
16.17
416.57
16.71
16.19
16.47
17.95
17.35
417.88
17.86
17.34
17.66
18.49
18.98
19.03
18.48
18.67

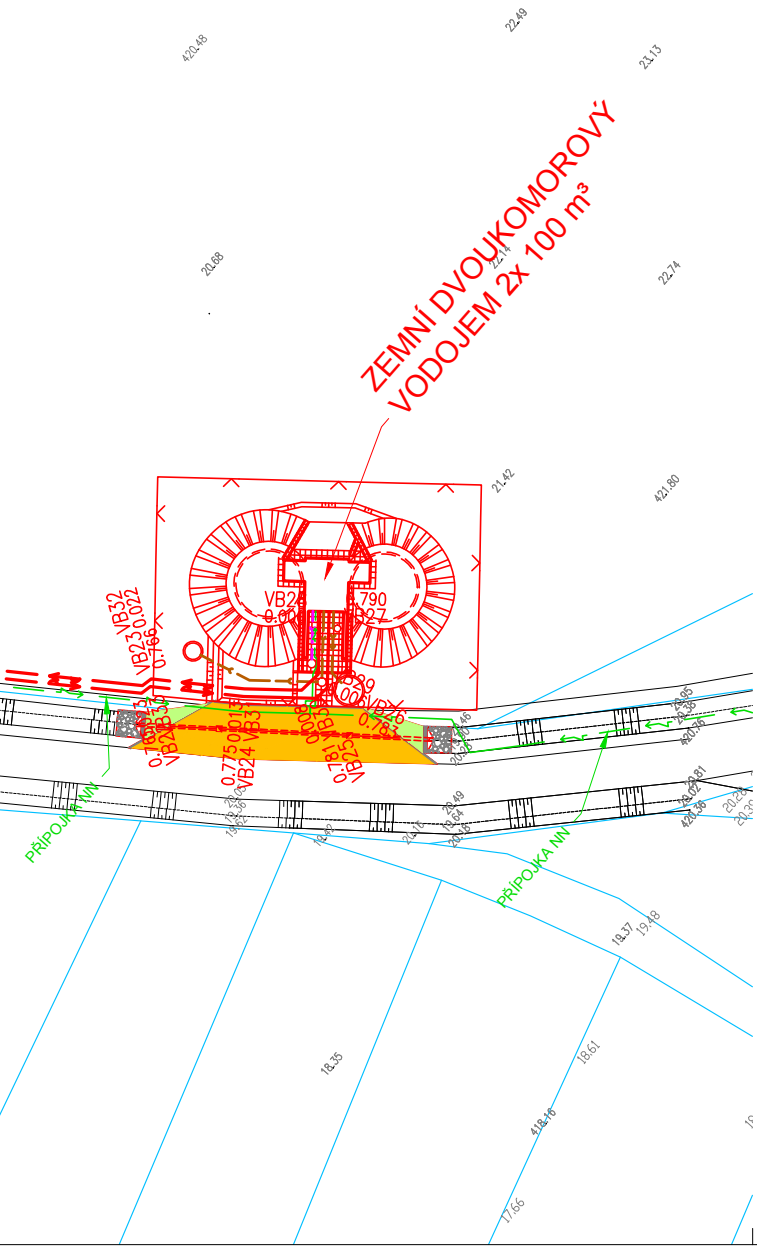
ZEMNÍ DVOUKOMOROVÝ
VODOJEM 2x 100 m³
PŘÍPOJKA NN
PŘÍPOJKA NN
VB32
VB23
0.022
0.766
VB26
VB27
0.790
VB24
VB33
VB25
0.775
0.781
420.48
22.49
21.13
20.68
22.14
22.74
21.42
421.80
19.37
19.48
18.35
18.61
418.16
17.66

BUŠOVICE

Řad	PE 160x14,6	PE 110x10	PE 90x8,2	CELKEM	Tlakové pásmo
V2	0,0	789,8	0,0	789,8	Bušovice-horní
V3	881,5	294,8	0,0	1176,3	Bušovice-horní
V3.1	0,0	0,0	418,1	418,1	Bušovice-horní
V3.1.1	0,0	0,0	37,4	37,4	Bušovice-horní
V3.1.2	0,0	0,0	111,1	111,1	Bušovice-horní
V3.1.3	0,0	0,0	39,7	39,7	Bušovice-horní
V3.1.4	0,0	0,0	155,6	155,6	Bušovice-horní
V3.2	0,0	0,0	366,0	366,0	Bušovice-horní
V3.2.1	0,0	0,0	99,1	99,1	Bušovice-horní
V3.2.2	0,0	0,0	140,1	140,1	Bušovice-horní
V3.2.3	0,0	0,0	122,5	122,5	Bušovice-horní
V3.3	0,0	390,4	214,8	605,2	Bušovice-horní
V3.3.1	0,0	0,0	141,7	141,7	Bušovice-horní
V3.3.2	0,0	0,0	50,5	50,5	Bušovice-horní
V3.3.3	0,0	0,0	109,3	109,3	Bušovice-horní
V3.3.4	0,0	0,0	95,4	95,4	Bušovice-horní
V3.4	0,0	0,0	144,4	144,4	Bušovice-horní
V3.5	0,0	0,0	189,7	189,7	Bušovice-horní
V3.5.1	0,0	0,0	59,5	59,5	Bušovice-horní
Celkem	881,5	1475,0	2494,9	4851,4	

Zásobní vodojem 2x 100m^3………………………………	1 ks
Přípojka NN pro zásobní vodojem vodojem ……………	775 m

LEGENDA:

HRANICE KATASTRÁLNÍCH ÚZEMÍ
HRANICE DLE MAPY KN
VNITŘNÍ POZEMKOVÉ HRANICE
ZAMĚŘENÉ HRANY
OBJEKTY

STÁVAJÍCÍ INŽENÝRSKÉ SÍTĚ:

VEŘEJNÝ VODOVOD CHRÁST
STL PLYNOVOD
STL PLYNOVOD - PŘÍPOJKY
SDĚLOVACÍ VEDENÍ CETIN - NADZEMNÍ
SDĚLOVACÍ VEDENÍ CETIN - PODZEMNÍ ZAMĚŘENÉ
SDĚLOVACÍ VEDENÍ CETIN - PODZEMNÍ NEZAMĚŘENÉ
VEDENÍ ČD TELEMATIKA - PODZEMNÍ
VEDENÍ ZABEZPEČOVACÍHO ZAŘÍZENÍ SŽDC
SILOVÉ VEDENÍ VN - NADZEMNÍ
SILOVÉ VEDENÍ VN - NADZEMNÍ KABELOVÉ
SILOVÉ VEDENÍ NN - NADZEMNÍ
SILOVÉ VEDENÍ NN - NADZEMNÍ KABELOVÉ
SILOVÉ VEDENÍ NN - PODZEMNÍ
SILOVÉ VEDENÍ NN - PODZEMNÍ; PŘÍPOJKA CETIN
V.O. SILOVÉ VEDENÍ V.O.
DEŠŤOVÁ KANALIZACE - ORIENTAČNĚ

INŽENÝRSKÉ SÍTĚ ŘEŠENÉ V KOORDINACI S VODOVODEM

GRAVITAČNÍ KANALIZACE SMĚDČICE/BUŠOVICE
VÝTLAK ODPADNÍCH VOD SMĚDČICE
TLAKOVÁ KANALIZACE SMĚDČICE/BUŠOVICE
PŘÍPOJKY NN PRO ČOV/ČSOV
PŘÍPOJKA VODY PRO ČOV
ODTOK VYČIŠTĚNÉ VODY Z ČOV

KLAD LISTŮ:

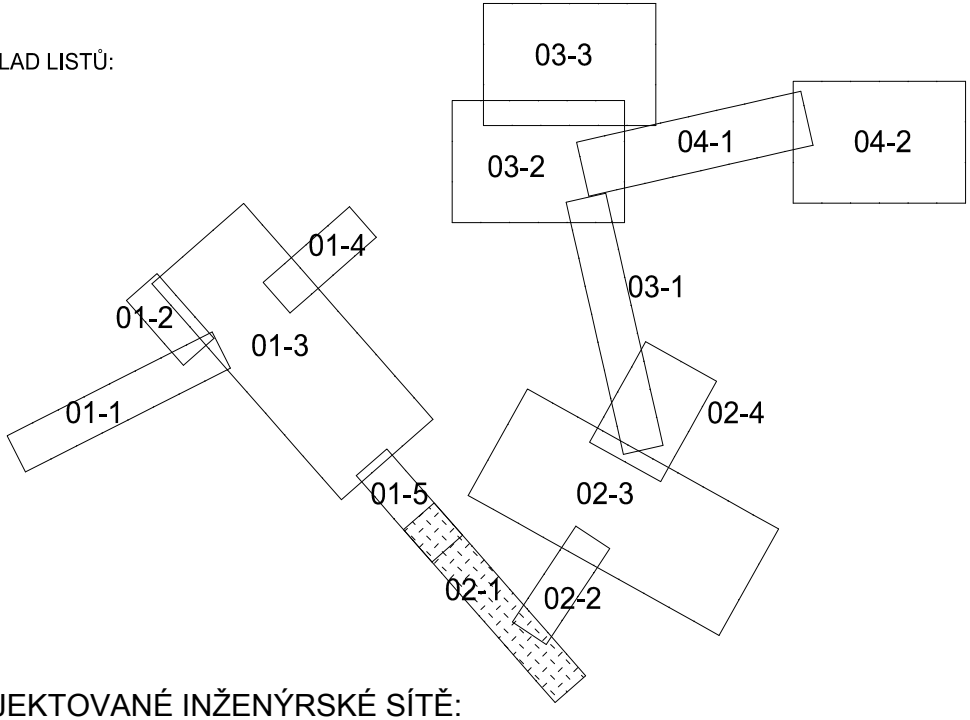
03-3
03-2
04-1
04-2
01-4
03-1
01-2
01-3
01-1
02-4
01-5
02-3
02-1
02-2

PROJEKTOVANÉ INŽENÝRSKÉ SÍTĚ:

VEŘEJNÝ VODOVOD SMĚDČICE
VEŘEJNÝ VODOVOD BUŠOVICE - HORNÍ TLAKOVÉ PÁSMO
VEŘEJNÝ VODOVOD BUŠOVICE - STŘEDNÍ TLAKOVÉ PÁSMO
VEŘEJNÝ VODOVOD BUŠOVICE - DOLNÍ TLAKOVÉ PÁSMO
PŘÍPOJKY NN PRO VODOJEMY
PŘEDPOKLÁDANÁ PŘELOŽKA STL PLYNOVODU
PŘEDPOKLÁDANÁ PŘELOŽKA DEŠŤOVÉ KANALIZACE
PŘEDPOKLÁDANÁ PŘELOŽKA SDĚLOVACÍHO VEDENÍ
PŘEDPOKLÁDANÁ PŘELOŽKA SILOVÉHO VEDENÍ

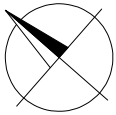

Š
HYDRANTY PODZEMNÍ; FCE VOLNÁ / KALNÍK / VZDUŠNÍK
SEKČNÍ ŠOUPĚ VODOVODU

FIALA PROJEKTY s.r.o.
Projektová a inženýrská činnost
Lečkova 1521; 149 00 Praha 4; tel: 272 919 539; fmob: 607 88 77 18, 602 580 713; http://www.projekty-ing-fiala.cz; e-mail:projekty@fialaprojekty.cz

Investor: Obec Bušovice, Bušovice 7, 338 24 Břasy
Obec Smědčice, Smedčice 32, 338 24 Břasy
OU/MU: Bušovice/Smedčice | Okres: Rokycany | Kraj: Plzeňský

Kontakt investora:
Bušovice: Starosta Luboš Pták - 724 180 795
Smědčice: Starostka Jana Šrédlová - 724 181 354

Vypracoval: Ing.Karel Krňanský | Projektant: Ing.Karel Krňanský | Hl.projektant: Ing.Ivan Fiala
Kontroloval: Ing.Ivan Fiala

Stupeň: UR+SP
Datum: 03/2021
Formát: 10 A4
Číslo zakázky: 3/20-60
Měřítko: 1:500
Číslo paré
Číslo přílohy D1.1-3.1

BUŠOVICE A SMĚDČICE
NAPOJENÍ NA VODOVOD, KANALIZACE, ČOV

IO-02 VEŘEJNÝ VODOVOD BUŠOVICE
SO-01 VEŘEJNÝ VODOVOD - LINIOVÁ STAVBA

SITUAČNÍ VÝKRES - ČÁST 02-1